

**Ministerio de Agua
Ambiente y Servicios Públicos**

**Secretaría de Ambiente
y Cambio Climático**

CÓRDOBA, 23 MAYO 2018

VISTO: El expediente N° 0517-023593/2018, en el cual se eleva propuesta para la apertura de **“Caza Deportiva en la Provincia de Córdoba durante la temporada correspondiente al año 2018 y parte del 2019”**, en el territorio de la Provincia de Córdoba, conforme las atribuciones conferidas por la Leyes N° 10.337, N° 7343, artículo 15° del Decreto-Ley N° 4046-C-58 y artículo 1° de la Ley Nacional N° 22.421.

CONSIDERANDO:

Que los recursos naturales son propiedad del Estado Provincial, conforme el art. 124 de la Constitución Nacional, por ellos es la Provincia quien tiene la facultad para regular todo lo atinente a los mismos, debiendo asegurar un uso sostenido, en equilibrio con el sistema social, económico y natural.

Que de conformidad a la Ley N° 10.337, esta Secretaría de Ambiente y Cambio Climático es competente en todo lo relacionado a la regulación de fauna, caza y pesca vigentes en la provincia para determinar la apertura de la temporada de Caza Deportiva, teniendo en consideración los conocimientos técnicos y científicos existentes, la experiencia derivada de las modalidades adoptadas en temporadas anteriores, modificaciones ambientales sufridas en el medio, y características de tiempo, lugar y método.

Que la fauna silvestre contribuye de manera esencial a las redes tróficas, al equilibrio de los ecosistemas y a los ambientes que caracterizan ecológicamente a la provincia de Córdoba.

Que el Estado Provincial tiene la obligación de velar por la preservación y conservación de los recursos naturales para las futuras generaciones.

Que el Estado debe garantizar el uso sostenido del recurso fauna en equilibrio con el sistema social, económico y natural, por lo que en función de los conocimientos técnicos, científicos y la experiencia derivada de las modalidades adoptadas en temporadas anteriores es que se regula la caza en función de la biología de las especies, estado poblacional de las mismas, y su ambiente, como así también de las modificaciones

206
1


Dr. JAVIER BRITCH
Secretario de Ambiente y Cambio Climático
Ministerio de Agua, Ambiente y Servicios Públicos

ambientales sufridas en el medio, teniéndose en consideración características de tiempo, lugar y método.

Que la Ley Nacional de Fauna N° 22.421, de aplicación en el ámbito de la Provincia de Córdoba, conforme lo prevé el art. 36 de la Ley N° 7343 y mod., declara de interés público la fauna silvestre, su protección, conservación, propagación, repoblación y aprovechamiento racional.

Que los actuales conocimientos sobre el ambiente, la biología de las especies y las características de los ecosistemas de Córdoba permiten evaluar la posibilidad de autorizar la práctica de la Caza Deportiva, siendo facultad provincial establecer, por vía reglamentaria, las limitaciones y modalidades de la misma por razones de protección de las especies y de seguridad pública.

Que las características y modalidades a las que se ajustará la actividad de Caza Deportiva deberán estar acordes con la necesidad de conservar las especies de interés cinegético y reducir al máximo las perturbaciones sobre otras especies que comparten sus hábitats, a fin de preservar el equilibrio y mantener los ecosistemas.

Que conforme a lo expuesto, y de acuerdo a lo evaluado por la Dirección de Recursos Naturales, dependiente de la Secretaría de Ambiente y Cambio Climático, surge la necesidad de vedar regiones de la provincia así como también la caza de especies cuyo estado poblacional es reducido y/o necesita de un mayor tiempo para su recuperación.

Que para las decisiones referidas a cupo, iniciación y finalización de la temporada de caza, se han tomado en cuenta distintos factores, a saber: distribución geográfica, situación actual de los hábitats de las diferentes especies, época de reproducción y tasa de renovación e impacto de la actividad sobre el ambiente natural y social.

Que en lo referente a los grandes suidos (jabalí y chanco cimarrón), es importante destacar que en los últimos quince (15) años han ampliado enormemente su área de distribución en nuestra Provincia, históricamente reducida al sudoeste provincial, encontrándoselos en ambientes tales como sierras, salinas, bosque chaqueño y llanura pampeana, generando un impacto negativo en los ambientes por hozadas, accidentes en rutas, competencia con especies autóctonas, etc.

206

**Ministerio de Agua
Ambiente y Servicios Públicos**

**Secretaría de Ambiente
y Cambio Climático**

Que existe una fuerte expansión y crecimiento poblacional del zorro gris (*Lycalopex griseus*) en un territorio amplio de la Provincia de Córdoba, que produce desequilibrios en su red trófica.

Que respecto a la vizcachita (*Lagostomus maximus*) es una especie que fue reduciendo su distribución en nuestra Provincia, encontrándose en áreas disyuntas, y en poblaciones aisladas. Además, la Secretaría de Ambiente y Cambio Climático a través de la Dirección de Recursos Naturales está llevando a cabo un Programa de Reintroducción de esta especie en sitios donde se había extinguido, fundamentalmente para la recuperación de la especie en esos ecosistemas, procurando lograr la restauración de la red trófica local en la que esta especie cumplía un rol destacado en la dieta natural de los grandes felinos. Ello permitiría, para el caso del puma, minimizar el daño al ganado doméstico, diversificando su acceso a presas silvestres.

Que las modificaciones introducidas por la presente Resolución, tienen su fundamento en sugerencias técnicas planteadas por personal de la Dirección de Recursos Naturales, en base a los datos contenidos en estudios poblacionales realizados en temporadas anteriores y del análisis de situación actual tanto a nivel poblacional como ambiental, de los recorridos realizados por técnicos de dicha Dirección en diferentes Departamentos de la provincia de Córdoba durante los meses de marzo, abril y mayo de 2017 y abril de 2018.

Que es muy importante la Participación Ciudadana aportando, de manera no vinculante y honoraria, información, datos y experiencias personales en todo lo relacionado con la actividad cinegética en la provincia de Córdoba. Para ello, se implementaron reuniones departamentales con cazadores y ciudadanos en general y con las autoridades de la FE.CA.PES.

Que ante la aparición de un nuevo ciclo de sequías, las áreas inundadas en años anteriores recuperaron su paisaje típico y las poblaciones de la fauna silvestre propias del lugar.

Que en determinadas zonas de la Provincia se han producido extinciones a nivel local o bajas muy pronunciadas en las poblaciones de algunas especies de fauna silvestre autóctona. En función de ello, es necesario mantener esas zonas bajo la figura de "Áreas de Recuperación de Fauna Silvestre" en las que, por un periodo determinado de tiempo, no se permitirá su caza.

206
3


Dr. JAVIER BRITCH
Secretario de Ambiente y Cambio Climático
Ministerio de Agua, Ambiente y Servicios Públicos

Que la Jefatura de Área Dictámenes, bajo Dictamen Legal N°138/18, verifica que la presente reglamentación reúne los requisitos previstos en la normativa vigente, y considera que no existe objeción legal que formular a misma, en el marco de la Ley N° 7.343, art. N° 15 del Decreto Ley N° 4.046-C-58 y art. 1° de la Ley Nacional N°22.421.

Que en virtud de lo expuesto y de las facultades otorgadas por Ley N° 10.337 y legislación vigente,

EL SECRETARIO DE AMBIENTE Y CAMBIO CLIMÁTICO

RESUELVE:

1. **HABILITAR** la **CAZA DEPORTIVA MENOR Y MAYOR, TEMPORADA 2018 y parte de 2019**, de especies de la fauna silvestre en el territorio de la Provincia de Córdoba, con excepción de las zonas vedadas para tal fin.
2. **ENTENDER** por CAZA DEPORTIVA MENOR y CAZA DEPORTIVA MAYOR lo siguiente:
 - 2.1. **Caza Deportiva Menor:** La caza menor queda caracterizada por el tamaño de los animales a capturar y no estrictamente por la forma o la modalidad de la cacería. Se ejercita, pues, sobre piezas de pequeño tamaño tales como los inambúes o perdices americanas, las palomas, las liebres, y ciertas aves acuáticas, conociéndose también como caza de pluma y pelo.
 - 2.2. **Caza Deportiva Mayor:** La caza mayor es aquella en que se persigue a cualquier animal silvestre mayor que un zorro. Se caracteriza por el mayor tamaño de las piezas sobre las que se ejerce la acción cinegética y no en general por la forma o modalidad de la cacería. En Córdoba se realiza sobre jabalíes y chanchos cimarrones (especie introducida desde Europa) y en los cotos de caza mayor sobre búfalos, ciervos, antílopes. etc.
3. **ESTABLECER** las siguientes **Fechas de Apertura y Cierre de Temporada** de Caza Deportiva Menor de acuerdo a las especies habilitadas:
 - 3.1. **Inambúes chicos** (*Nothura maculosa* y / o *Nothura darwinii*), Inambú montaraz (*Nothoprocta cinerascens*), Liebre europea (*Lepus*

206

**Ministerio de Agua
Ambiente y Servicios Públicos**

**Secretaría de Ambiente
y Cambio Climático**

europaeus) y zorro gris (*Lycalopex griseus*) a partir del día sábado **02 de junio de 2018 hasta el domingo 29 de julio de 2018 inclusive.**

3.2. Paloma dorada (*Zenaida auriculata*), **Paloma ala manchada** (*Columba maculosa*) y **Lora común** (*Myiopsitta monachus*), a partir del 18 de junio de 2018 hasta el 18 de junio de 2019 inclusive.

4. **ESTABLECER** las siguientes **Fechas de Apertura y Cierre de Temporada** de Caza Deportiva Mayor de **Jabalí europeo y Chanco cimarrón** (*Sus scrofa*) a partir del **13 de junio de 2018 hasta el 13 de junio de 2019 inclusive.**

5. **AUTORIZAR** la Caza Deportiva Menor de las siguientes especies de fauna silvestre con los cupos que para cada una se detalla a continuación:
 - a. Inambúes o perdices americanas:
 - a1. Perdiz chica (*Nothura maculosa* y/o *Nothura darwinii*):
Con un cupo de diez (10) piezas en total (considerando ambas especies) por cazador, por excursión de uno o más días.
 - a2. Perdiz montaraz (*Nothoprocta cinerascens*):
Con un cupo de tres (3) ejemplares por cazador, por excursión de uno o más días.
 - b. Liebre europea (*Lepus europaeus*):
Con un cupo de cinco (5) ejemplares por cazador, por excursión de uno o más días.
 - c. Zorro gris (*Lycalopex griseus*):
Con un cupo de tres (3) ejemplares por cazador por excursión de uno o más días.

 - d. Paloma dorada (*Zenaida auriculata*), Paloma ala manchada (*Columba maculosa*) y Lora común (*Myiopsitta monachus*):
Cupo liberado, permitiéndose la caza durante todos los días de la semana (de lunes a lunes), para las tres especies.

6. **LIBERAR** el cupo por cazador para la Caza Deportiva Mayor de **Jabalí europeo y chanco cimarrón** (*Sus scrofa*), permitiéndose la caza durante todos los días de la semana (de lunes a lunes).

7. **AUTORIZAR** para la Caza Deportiva Menor de Inambúes chicos (*Nothura maculosa* y/o *Nothura darwinii*), Inambú montaraz (*Nothoprocta cinerascens*), Liebre europea (*Lepus europaeus*) y Zorro gris (*Lycalopex*

griseus), las siguientes zonas del territorio provincial (**Ver Mapa en Anexo I**).

a. Área Centro Este:

Desde intersección de límite interprovincial con la provincia de Santa Fé y Ruta Nacional N°19, continuando en dirección oeste por Ruta Nacional N°19 pasando las localidades de La Francia, Arroyito y Santiago Temple hasta intersección con Ruta Provincial N°10 a la altura de Río Primero.

Continuando en dirección noreste por Ruta Provincial N°10 hasta intersección con Ruta Provincial N°17 a la altura de La Puerta. Por Ruta Provincial N°17 en dirección oeste, pasando Obispo Trejo, Cañada de Luque y Santa María, hasta intersección con Ruta Nacional N°9. Tomando por ésta última en dirección sur, pasando las localidades de Jesús María, y Juárez Celman hasta límite del Departamento Capital, siguiendo por dicho límite pasando El Quebrachal y el cruce del Río Suquía (Primero), retomando Ruta Nacional N°9.

Continuando en dirección sur por Ruta Nacional N°9 hasta intersección con Ruta Provincial N°13 a la altura de cruce del Río Xanaes (Segundo). Tomando Ruta Provincial N°13 en dirección este pasando Villa del Rosario y Sacanta, luego en dirección sureste por la misma ruta pasando El Arañado y Las Varillas, hasta intersección con Ruta Provincial N°3.

Tomando Ruta Provincial N°3 en dirección sur pasando la localidad de Cintra y el cruce con el Río Ctalamochita (Tercero). Continuando hacia el sur hasta cruce con Ruta Provincial N°6, tomando la misma en dirección este pasando Justiniano Posse, Monte Buey y Los Surgentes hasta límite interprovincial con la provincia de Santa Fé. Por dicho límite, en dirección norte hasta Ruta Nacional N°19, cerrando el polígono.

Cabe destacar que dentro de este territorio descrito está comprendida la zona de veda total de las ciudades de San Francisco y La Francia, considerando un radio mínimo de 5 (cinco) kilómetros desde el ejido municipal. Dentro del ejido de San Francisco, se encuentra la zona municipal de resguardo de fauna silvestre en área rural, Departamento San Justo, en el sudoeste de la Ciudad de San Francisco. Cuyos límites son al norte, la Calle Talcahuano; al sur, el camino vecinal de la colonia Luis A. Sauce; al este, el camino interprovincial y al oeste, la Ruta Nacional N°158.

b. Área Centro Oeste y Sur Este:

Desde intersección Ruta Provincial N°2 y Ruta Provincial N°10, continuando por Ruta Provincial N°10 en dirección sur hasta cruce con Ruta Provincial N°6, por ésta hasta retomar Ruta Provincial N°10,

206
6


Dr. JAVIER BRITCH
Secretario de Ambiente y Cambio Climático
Ministerio de Agua, Ambiente y Servicios Públicos

**Ministerio de Agua
Ambiente y Servicios Públicos**

**Secretaría de Ambiente
y Cambio Climático**

pasando por Campo La Rosa, Las Acequias y continuando en la misma dirección hasta cruce con Ruta Provincial N°24 a la altura de la localidad de Adelia María. Tomando Ruta Provincial N°24 hasta retomar Ruta Provincial N°10, continuando en dirección sur hasta cruce con Ruta Nacional N°7. Continuando por ésta última en dirección este hasta límite interprovincial con la provincia de Santa Fé. Continuando por límite interprovincial en dirección sur y luego oeste, hasta intersección con Ruta Nacional N°35.

Tomando Ruta Nacional N°35 en dirección norte hasta cruce con Ruta Nacional N°7 a la altura de Vicuña Mackenna. Tomando Ruta Nacional N°7 en dirección oeste hasta límite interprovincial de la provincia de San Luis. Continuando por límite interprovincial hasta la Ruta Provincial N°30. Por Ruta Provincial N°30 en dirección noreste pasando Achiras hasta cruce con Ruta Provincial N°23. Siguiendo en dirección norte por Ruta Provincial N°23, hasta San Bartolomé. Continuando por Ruta Provincial N°23 pasando por San Francisco, tomando camino secundario 259, y luego camino secundario 252, hasta retomar Ruta Provincial N°23, continuando por la misma pasando Villa Tronquils y La Cruz hasta la E61. En dirección norte por E61 hasta intersección con Ruta Provincial N°5 a la altura de Embalse. Por ésta en dirección sureste hasta E63. Tomando E63 en dirección este continuando por Ruta Nacional N°36. Por ésta hasta intersección con Ruta Provincial N°6, continuando por la misma en dirección este hasta Río Tercero en cruce con Ruta Provincial N°2. Siguiendo en la misma dirección por Ruta Provincial N°2 pasando Cuesta del Río y Campo Fioretta hasta intersección con Ruta Provincial N°10.

Cabe destacar que dentro de este territorio descripto está comprendida la zona de veda total de la ciudad de Río Cuarto y sus alrededores, considerando el perímetro que va desde Puesto Santa Catalina hasta La Gilda, y desde La Gilda hasta Las Higueras, desde Las Higueras hasta Espinillo, desde Espinillo hasta Colonia del Carmen, y desde Colonia del Carmen hasta Santa Catalina cerrando así dicho polígono.

8. **AUTORIZAR** para la Caza Deportiva Menor de **Paloma dorada** (*Zenaida auriculata*), Paloma ala manchada (*Columba maculosa*) y Lora común (*Myiopsitta monachus*) la siguiente zona del territorio provincial (**Ver Mapa en Anexo II**).

Desde el límite interprovincial de la provincia de Santiago del Estero, tomando por la Ruta Provincial N°32 hacia el sur pasando Sebastián El Cano y La Posta, hasta intersección con Ruta Provincial N°17,

206

continuyendo por ésta hacia el este, pasando La Para y Altos de Chipión, hasta límite interprovincial con la provincia de Santa Fé.

Continuando hacia el sur por límite interprovincial con la provincia de Santa Fé, y luego Buenos Aires, hasta límite interprovincial con la provincia de La Pampa, continuando por este límite en dirección oeste hasta cruce con Ruta Nacional N°35.

Tomando Ruta Nacional N°35 en dirección norte, pasando Estancia La Colorada y Colonia La Argentina hasta intersección con Ruta Nacional N°7 a la altura de Vicuña Mackenna. Desde este punto continuando en dirección oeste por Ruta Nacional N°7 hasta límite interprovincial con la provincia de San Luis. Continuando en dirección norte por límite interprovincial hasta la Ruta Provincial N°30.

Por Ruta Provincial N°30 en dirección noreste pasando Achiras y La Barranquita hasta cruce con Ruta Provincial N°23. Siguiendo en dirección norte por Ruta Provincial N°23, pasando Las Tapias y San Francisco, tomando camino secundario 259, y luego camino secundario 252, hasta retomar Ruta Provincial N°23, continuando por la misma pasando Villa Tronquils y La Cruz hasta la E61.

En dirección norte por E61 hasta intersección con Ruta Provincial N°5 a la altura de Embalse. Por ésta en dirección sureste hasta E63. Tomando E63 en dirección este continuando por Ruta Nacional N°36. Continuando en dirección norte por esta última, pasando Almafuerte, San Agustín, Despeñaderos y Potrero del Estado, hasta límite del Departamento Capital.

Continuando por dicho límite en dirección este, luego norte y por último oeste hasta intersección con Ruta Nacional N°9. Tomando Ruta Nacional N°9 en dirección norte pasando Juárez Celman, General Paz, Jesús María y Barranca Yaco hasta cruce con Ruta Provincial N°17. Tomando Ruta Provincial N°17 en dirección oeste pasando Villa del Totoral, luego en dirección sur hasta cruce con Ruta Nacional N°60.

Continuando por Ruta Nacional N°60 en dirección noroeste pasando Avellaneda y Deán Funes hasta cruce con Ruta Provincial N°21 a la altura de Quilino. Continuando por ésta y tomando camino secundario 267 a Los Cadillos e Isla de San Antonio, hasta cruce con Ruta Provincial N°22. Continuando hacia el norte y luego este por Ruta Provincial N°22 pasando Santo Domingo, El Barreal y La Majadilla hasta intersección con Ruta Provincial N°18 a la altura de San Francisco del Chañar.

Por Ruta Provincial N°18 hacia el norte pasando Pozo del Tigre hasta límite interprovincial con la provincia de Santiago del Estero. Por dicho límite hasta intersección con Ruta Provincial N°32.

206

**Ministerio de Agua
Ambiente y Servicios Públicos**

**Secretaría de Ambiente
y Cambio Climático**

Cabe destacar que dentro de este territorio descrito están comprendidas las siguientes ÁREAS DE VEDA TOTAL:

- a.** La Ciudad de Río Cuarto y sus alrededores, considerando el perímetro que va desde Puesto Santa Catalina hasta La Gilda, y desde La Gilda hasta Las Higueras, desde Las Higueras hasta Espinillo, desde Espinillo hasta Colonia del Carmen, y desde Colonia del Carmen hasta Santa Catalina cerrando así dicho polígono.
- b.** La Ciudad de Villa María y sus alrededores considerando un radio mínimo de 5 (cinco) kilómetros desde el ejido municipal.
- c.** La Ciudad de La Francia, ubicada a la altura del cruce de la Ruta Nacional N°19 y Ruta Provincial N°3, y sus alrededores considerando un radio mínimo de 5 (cinco) kilómetros desde el ejido municipal.
- d.** La Ciudad de San Francisco y sus alrededores considerando un radio mínimo de 5 (cinco) kilómetros desde el ejido municipal. Dentro del mismo se encuentra la zona municipal de resguardo de fauna silvestre en área rural, Departamento San Justo, en el sudoeste de la Ciudad de San Francisco. Cuyos límites son al norte, la Calle Talcahuano; al sur, el camino vecinal de la colonia Luis A. Sauce; al este, el camino interprovincial y al oeste, la Ruta Nacional N°158.
- e.** Las márgenes de lagos, lagunas y embalses, hasta un kilómetro de su cota máxima de embalse.
- f.** Las Áreas Naturales municipales y en predios considerados Reservas Privadas y los campos de particulares autorizados como Reserva de Fauna por la Autoridad de Aplicación, identificados con carteles de "prohibido cazar"- Decreto Ley 4046-C-58, art. 9°.
- g.** Reserva Cultural Natural Cerro Colorado y su zona de amortiguamiento, siendo sus límites los siguientes: en el este desde la localidad de Rayo Cortado, ubicado a la altura del cruce de la Ruta Provincial E94 y la Ruta Nacional N°9, continuando por ésta última hacia el sur hasta El Rodeo. Tomando camino secundario 447 en dirección oeste pasando por Churqui Cañada hasta cruce con camino secundario 245. Desde este punto en dirección norte por camino secundario 245 y 243 pasando El Perchel y el cruce con la Ruta Provincial N°21, continuando por el mismo camino pasando las localidades de La Providencia y La Plaza, hasta camino secundario 275 que desemboca en cruce de Ruta Provincial N°22 y E94. Por ésta última ruta en dirección sur, pasando Chañar Viejo hasta la localidad de Rayo Cortado.
- h.** Reserva Natural de Fauna "Laguna La Felipa", ubicada en el Departamento Juárez Celman, al suroeste de la localidad de Uacha y su zona de amortiguamiento cuyos límites son: al Norte por Ruta Provincial

206

9


Dr. JAVIER BRITCH
Secretario de Ambiente y Cambio Climático
Ministerio de Agua, Ambiente y Servicios Públicos

N° 11 desde la localidad de Bengolea hacia el este hasta pasar por la localidad de Uacha en el cruce con el camino vecinal T18811. Tomando este camino en dirección sur hasta empalmar con camino vecinal T18824 y luego camino vecinal T22813, hasta Red Vial Barreto-Pedro Funes – Reducción (s274), tomando por el mismo en dirección oeste pasando la ex- Estancia San Juan, continuando en ésta dirección hasta cruce con camino secundario 185. Tomando éste último camino en dirección norte pasando Colonia Las Merceditas hasta cruce con Ruta Provincial N°11 en la localidad de Bengolea.

i. Reserva Natural “Las Tunas”, ubicada en el Departamento Marcos Juárez, a 17 Km. de la localidad de Arias.

j. Reserva Natural “Las Tunitas”, ubicada en el Departamento General San Martín, al Este de la Ruta Provincial N° 4.

k. Refugio de Vida Silvestre “Dos Hermanas”, ubicado en el Departamento Marcos Juárez.

l. Reserva Natural “Laguna La Chanchera”, ubicada en el Departamento Presidente Roque Sáenz Peña y el territorio comprendido a cinco (5) kilómetros a la redonda de dicha laguna.

9. **AUTORIZAR** para la Caza Deportiva Mayor de Jabalí y chanco cimarrón (Sus scrofa) las siguientes zonas de la provincia de Córdoba según el tipo de arma que se utiliza. **(Ver Mapa en Anexo III).**

ZONA ROJA: Rige VEDA TOTAL

Delimitada de la siguiente forma:

a. Departamento Capital. Ciudad de Córdoba y sus alrededores considerando un radio mínimo de 5 (cinco) kilómetros desde el ejido municipal.

b. La Ciudad de Villa María y sus alrededores considerando un radio mínimo de 5 (cinco) kilómetros desde el ejido municipal.

c. La Ciudad de Río Cuarto y sus alrededores, considerando el perímetro que va desde Puesto Santa Catalina hasta La Gilda, y desde La Gilda hasta Las Higueras, desde Las Higueras hasta Espinillo, desde Espinillo hasta Colonia del Carmen, y desde Colonia del Carmen hasta Santa Catalina cerrando así dicho polígono.

d. La Ciudad de San Francisco y sus alrededores considerando un radio mínimo de 5 (cinco) kilómetros desde el ejido municipal.

e. La Ciudad de La Francia, ubicada a la altura del cruce de la Ruta Nacional N°19 y Ruta Provincial N°3, y sus alrededores considerando un radio mínimo de 5 (cinco) kilómetros desde el ejido municipal.

206

**Ministerio de Agua
Ambiente y Servicios Públicos**

**Secretaría de Ambiente
y Cambio Climático**

f. Las márgenes de lagos, lagunas y embalses, hasta un kilómetro de su cota máxima de embalse.

g. Las Áreas Naturales municipales y en predios considerados Reservas privadas y los campos de particulares autorizados como Reserva de Fauna por la Autoridad de Aplicación, identificados con carteles de "prohibido cazar"- Decreto Ley 4046-C-58, art. 9°.

h. Las Áreas Naturales Protegidas que a continuación se detallan, con sus respectivas áreas de amortiguamiento:

h.1. El territorio que comprende el Corredor Biogeográfico del Chaco Árido que a su vez contiene una serie de áreas protegidas:

El Corredor Biogeográfico del Chaco Árido contiene en su interior la Reserva de Uso Múltiple Salinas Grandes, con el Refugio de Vida Silvestre "Monte de las Barrancas" y su zona de amortiguamiento, la región de Ambargasta, el Refugio de Vida Silvestre Paso Viejo y el Parque Provincial y Reserva Forestal Natural Chancaní y su zona de amortiguamiento.

Estas Áreas Naturales están delimitadas comprendiendo el territorio situado al oeste del siguiente límite demarcatorio: el arco noroeste del Departamento Sobremonte definido por la Ruta Provincial N°18 que ingresa de la provincia de Santiago del Estero pasando Pozo del Tigre hasta interceptar Ruta Provincial N°22 a la altura de San Francisco del Chañar, continuando por la misma en dirección oeste pasando La Majadilla, El Barreal y Santo Domingo. Luego, ya en el Departamento Tulumba, tomando camino secundaria 267, en dirección sur pasando Los Cadillos hasta cruce con Ruta Provincial N°21, continuando por esta hasta cruce con Ruta Nacional N°60 a la altura de Quilino. Continuando por Ruta Nacional N°60 en dirección sur hasta intersección con Ruta Provincial N°16.

Desde este último punto y siguiendo la Ruta Provincial N°16 en dirección oeste y luego suroeste hasta la localidad de Cruz del Eje. Desde este punto, por la Ruta Nacional N° 38, en dirección suroeste, se continúa hasta Villa de Soto. Siguiendo por esta misma ruta, en dirección noroeste continuamos hasta Serrezuela, pasando por Paso Viejo. Desde esta localidad, continuamos hacia el sur por camino terciario 1747 luego camino terciario 16910 pasando Agua de Ramón y camino secundario 291, pasando La Playa y Guasapampa hasta camino secundario 305.

Tomando Ruta Provincial N°15, a la altura de Piedras Anchas, continuando por la misma ruta en dirección sur hasta interceptar la Ruta Provincial N° 28. Siguiendo por esta ruta hacia el oeste y pasando por la localidad de Las Palmas, donde se desvía hacia el sur, por camino secundario 305 hasta La Tablada. Se continúa al suroeste, por camino

206


Dr. JAVIER BRITCH
Secretario de Ambiente y Cambio Climático
Ministerio de Agua, Ambiente y Servicios Públicos

terciario 1517, cruzando el Río de Pocho hasta la Ruta Provincial E51, recorriendo por esta ruta en dirección sur, los faldeos occidentales de la Sierra de Pocho, pasando las localidades de Las Oscuras y El Poniente hasta la población de San Pedro. Luego se dirige hacia el este por la Ruta Provincial E88 pasando por Villa Dolores y llegando a la localidad de Las Tapias donde se toma la Ruta Provincial N° 14 en dirección sur hasta el límite interprovincial con San Luis.

h.2. Reserva Cultural Natural Cerro Colorado y su zona de amortiguamiento, siendo sus límites los siguientes: en el este desde la localidad de Rayo Cortado, ubicado a la altura del cruce de la Ruta Provincial E94 y la Ruta Nacional N°9, continuando por ésta última hacia el sur hasta El Rodeo. Tomando camino secundario 447 en dirección oeste pasando por Churqui Cañada hasta cruce con camino secundario 245. Desde este punto en dirección norte por camino secundario 245 y 243 pasando El Perchel y el cruce con la Ruta Provincial N°21, continuando por el mismo camino pasando las localidades de La Providencia y La Plaza, hasta camino secundario 275 que desemboca en cruce de Ruta Provincial N°22 y E94. Por ésta última ruta en dirección sur, pasando Chañar Viejo hasta la localidad de Rayo Cortado.

h.3. Reserva de Uso Múltiple Bañados del Río Dulce y Laguna Mar de Ansenúza, con su respectiva área de amortiguamiento. Definida por los siguientes límites: al Norte desde la intersección del límite interprovincial de la provincia de Santiago del Estero y la Ruta Provincial N°32, tomando por ésta en dirección sur hasta cruce con la Ruta Provincial N°17 a la altura de la localidad de Obispo Trejo. Continuando por Ruta Provincial N°17 en dirección sureste hasta La Puerta, y luego continuando por la misma ruta pasando La Para, Marull, Balnearia y La Paquita hasta límite interprovincial de la provincia de Santa Fé, continuando por límite interprovincial en dirección norte hasta Ruta Provincial N°32.

h.4. Reserva Hídrica Natural Parque La Quebrada con su respectiva área de amortiguamiento y Reserva Natural Vaquerías, ubicadas en el territorio delimitado de la siguiente forma: desde la localidad de Agua de Oro en dirección sur por Ruta Provincial E53 hasta Río Ceballos. Desde este punto tomando Ruta Provincial E57, continuando en la misma dirección hasta la localidad de Unquillo. Tomando camino secundario 440 en dirección suroeste hasta Ruta Provincial E54. Por ésta en dirección oeste hasta cruce con Ruta Nacional N°38, continuando por la misma en dirección norte pasando Valle Hermoso y La Falda hasta Huerta Grande. Desde aquí por camino terciario 17715 y 17714 hasta la E66, en dirección este pasando El

206

**Ministerio de Agua
Ambiente y Servicios Públicos**

**Secretaría de Ambiente
y Cambio Climático**

Rosario, tomando camino secundario 154 en la misma dirección hasta camino secundario 454 y 211 retomando camino secundario 154 hasta cruce con E53.

h.5. Reserva Natural de Fauna "Laguna La Felipa", ubicada en el Departamento Juárez Celman, al suroeste de la localidad de Ucacha y su zona de amortiguamiento cuyos límites son: al norte por Ruta Provincial N° 11 desde la localidad de Bengolea hacia el este hasta pasar por la localidad de Ucacha en el cruce con el camino vecinal terciario 18811. Tomando éste camino en dirección sur hasta empalmar con camino vecinal terciario 18824. Por éste continuando hacia el sur hasta camino terciario 22813, hasta camino secundario 274, tomando por el mismo en dirección oeste pasando la ex- Estancia San Juan, continuando en ésta dirección hasta cruce con camino secundario 185. Tomando éste último camino en dirección norte pasando Colonia Las Merceditas hasta cruce con Ruta Provincial N°11 en la localidad de Bengolea.

h.6. Reserva Forestal Natural Ralicó, ubicada en el departamento General Roca.

h.7. Unidad de Conservación compuesta por la Reserva Hídrica Provincial Pampa de Achala, la Reserva Nacional Quebrada del Condorito y el Parque Nacional Quebrada del Condorito.

h.8. Reserva Natural "Las Tunas", ubicada en el Departamento Marcos Juárez, a 17 Km. de la localidad de Arias.

h.9. Reserva Natural "Las Tunitas", ubicada en el Departamento General San Martín, al Este de la Ruta Provincial N° 4.

h.10. Refugio de Vida Silvestre "Dos Hermanas", ubicado en el Departamento Marcos Juárez.

h.11. Reserva Natural "Laguna La Chanchera", ubicada en el Departamento Presidente Roque Sáenz Peña.

h.12. Zona municipal de resguardo de fauna silvestre en área rural de San Francisco, Departamento San Justo, en el sudoeste de la Ciudad de San Francisco. Cuyos límites son al norte, la Calle Talcahuano; al sur, el camino vecinal de la colonia Luis A. Sauce; al este, el camino interprovincial y al oeste, la Ruta Nacional N°158.

**ZONA AMARILLA: Zona habilitada para la caza con ARMAS DE
ÁNIMA LISA. NO se autoriza el uso de fusil.**

Delimitada de la siguiente forma:

Zona comprendida en el siguiente territorio: desde el límite con la provincia de San Luis por la Ruta Provincial N° 30 hasta la confluencia con la Ruta N° 23; por ésta en dirección norte hasta E61, llegando por ésta a la localidad de Embalse, siguiendo por Ruta Provincial N°5,

206

continuyendo hasta la confluencia de la ruta E63. Empalmando con la Ruta Nacional N°36 hasta Ruta Provincial N°6. Por esta última en dirección este hasta Río Tercero, continuando por la Ruta Provincial N°2 hasta una distancia mínima de 10 (diez) kilómetros, antes de llegar a Villa María, describiendo un semicírculo alrededor de dicha ciudad pasando por Luca, Ausonia y Ana Zumarán, hasta Ruta Nacional N°9 a la altura de Tío Pujio. Se continúa por esta ruta en dirección noroeste pasando James Craick, Oliva, Oncativo, Manfredi, Laguna Larga, Pilar y Río Segundo hasta una distancia mínima de 10 (diez) kilómetros del límite del Departamento Capital. Trazando un semicírculo hasta la Ruta Nacional N°9. Tomando Ruta Nacional N°9 hacia el norte pasando la localidad de Jesús María hasta el cruce con la Ruta Nacional N°60. Se toma esta última ruta en dirección noroeste hasta Deán Funes. Desde esta última localidad y siguiendo la Ruta Provincial N°16 en dirección oeste y luego suroeste hasta la localidad de Cruz del Eje. Por la Ruta Nacional N°38, en dirección suroeste, se continúa hasta Villa de Soto. Siguiendo por esta misma ruta, en dirección noroeste continuamos hasta Serrezuela, pasando por Paso Viejo. Desde esta localidad, continuamos hacia el sur por camino terciario 1747 luego camino terciario 16910 pasando Agua de Ramón y camino secundario 291, pasando La Playa y Guasapampa hasta camino secundario 305. Tomando Ruta Provincial N°15, a la altura de Piedras Anchas, continuando por la misma ruta en dirección sur hasta interceptar la Ruta Provincial N°28. Siguiendo por esta ruta hacia el oeste y pasando por la localidad de Las Palmas, donde se desvía hacia el sur, por camino secundario 305 hasta La Tablada. Se continúa al suroeste, por camino terciario 1517, cruzando el Río de Pocho hasta la Ruta Provincial E51, recorriendo por esta ruta en dirección sur, los faldeos occidentales de la Sierra de Pocho, pasando las localidades de Las Oscuras y El Poniente hasta la población de San Pedro. Luego se dirige hacia el este por la Ruta Provincial E88 pasando por Villa Dolores y llegando a la localidad de Las Tapias donde se toma la Ruta Provincial N°14 en dirección sur hasta el límite interprovincial con San Luis.

Continuando por el límite interprovincial hasta la Ruta Provincial N°30 cerrando así el polígono.

Cabe destacar que dentro del polígono descripto se encuentran vedadas las zonas que corresponden al color rojo en el mapa:

a. la Reserva Hídrica Natural Parque La Quebrada con su respectiva área de amortiguamiento, Reserva Natural Vaquerías y la Unidad de Conservación compuesta por la Reserva Hídrica Provincial Pampa de Achala, la Reserva Nacional Quebrada del Condorito y el Parque Nacional

206

**Ministerio de Agua
Ambiente y Servicios Públicos**

**Secretaría de Ambiente
y Cambio Climático**

Quebrada del Condorito, descriptos en los puntos h.4 y h.7 de ZONA ROJA (Veda total).

b. Departamento Capital. Ciudad de Córdoba y sus alrededores considerando un radio mínimo de 5 (cinco) kilómetros desde el ejido municipal.

c. La Ciudad de Villa María y sus alrededores considerando un radio mínimo de 5 (cinco) kilómetros desde el ejido municipal.

ZONA VERDE: Zona HABILITADA para la caza con FUSIL y ARMAS DE ÁNIMA LISA

Delimitada de la siguiente forma:

A partir del límite interprovincial tripartito entre Córdoba, San Luis y La Pampa, siguiendo por el límite interprovincial de la provincia de Córdoba hasta la intersección con la Ruta Provincial N° 17 a la altura de la localidad de Seeber, al este de la provincia.

Continuando por Ruta Provincial N°17 en dirección oeste pasando las localidades de Altos de Chipión, Balnearia, Marull y La Para hasta Obispo Trejo, tomando en este punto la Ruta Provincial N°32. Por Ruta Provincial N°32 en dirección norte pasando La Posta, Las Arrias y Gutemberg hasta límite con la provincia de Santiago del Estero.

Se continúa por dicho límite interprovincial en dirección oeste hasta la Ruta Provincial N°18 que ingresa de la Provincia de Santiago del Estero pasando Pozo del Tigre hasta interceptar Ruta Provincial N°22, a la altura de San Francisco del Chañar, continuando por la misma en dirección oeste pasando La Majadilla, El Barreal y Santo Domingo. Luego, se toma camino secundario 267 pasando Isla de San Antonio y Los Cadillos hasta interceptar la Ruta Provincial N°21. Tomar Ruta Provincial N°21 hasta interceptar Ruta Nacional N° 60 a la altura de la localidad de Quilino. Continuando por esta misma ruta hasta la localidad de Deán Funes. Desde esta población en dirección sureste por la Ruta Nacional N° 60 hasta la intersección con la Ruta Nacional N° 9. Y por dicha carretera en dirección sur pasando por Jesús María, hacia la Ciudad de Córdoba trazando un semicírculo que excluya la Ciudad de Córdoba y sus alrededores considerando un radio mínimo de 10 (diez) kilómetros desde el ejido municipal. Se continúa por la Ruta Nacional N° 9 hacia el sureste, pasando Río Segundo, Pilar, Laguna Larga, Manfredi, Oncativo, Oliva, James Craick y Tío Pujio, hasta llegar a una distancia de 10 (diez) kilómetros, antes de llegar a Villa María, describiendo un semicírculo alrededor de dicha ciudad pasando por Luca, Ausonia y Ana Zumarán, hasta Ruta Provincial N° 2. Continuando por Ruta Provincial

206
15


Dr. JAVIER BRITCH
Secretario de Ambiente y Cambio Climático
Ministerio de Agua, Ambiente y Servicios Públicos

Nº2 en dirección este hasta la localidad de Río Tercero en intersección con Ruta Provincial Nº6.

Desde esta localidad por la Ruta Provincial Nº6 hasta Ruta Nacional Nº36 pasando por Almafuerte. Continuando por la Ruta Provincial E63 hasta Ruta Provincial Nº5. Continuando por la misma hasta E61, a la altura de la Localidad de Embalse, siguiendo por la misma hasta el cruce con la Ruta Provincial Nº23, a la altura de La Cruz. Siguiendo por ésta en dirección sur pasando por camino secundario 252 y 259 a la altura de Río Los Sauces. Retomar Ruta Provincial Nº23 en dirección sur hasta cruce con Ruta Provincial Nº30. Y por esta última, hasta el límite con la provincia de San Luis. Se sigue el límite interprovincial hacia el sur, hasta el punto de unión entre las tres provincias, cerrando así el polígono.

Cabe destacar que dentro de este territorio descripto están comprendidas áreas de veda total indicada con color rojo en el mapa y son las siguientes:

- a. Reserva Cultural Natural Cerro Colorado y su zona de amortiguamiento descripto en el apartado h.2 de ZONA ROJA (Veda total).
- b. Reserva Forestal Natural Ralicó, ubicada en el departamento General Roca.
- c. Reserva Natural de Fauna "Laguna La Felipa", y su zona de amortiguamiento descripta en apartado h.5. de ZONA ROJA (Veda total).
- d. Reserva Natural "Las Tunas", ubicada en el Departamento Marcos Juárez, a 17 Km. de la localidad de Arias.
- e. Reserva Natural "Las Tunitas", ubicada en el Departamento General San Martín, al Este de la Ruta Provincial Nº 4.
- f. Refugio de Vida Silvestre "Dos Hermanas", ubicado en el Departamento Marcos Juárez.
- g. Reserva Natural "Laguna La Chanchera", ubicada en el Departamento Presidente Roque Sáenz Peña y el territorio comprendido a cinco (5) kilómetros a la redonda de dicha laguna.
- h. Zona municipal de resguardo de fauna silvestre en área rural de San Francisco, Departamento San Justo, en el sudoeste de la Ciudad de San Francisco. Cuyos límites son al norte, la Calle Talcahuano; al sur, el camino vecinal de la colonia Luis A. Sauce; al este, el camino interprovincial y al oeste, la Ruta Nacional Nº158.
- i. Los alrededores de la Ciudad de La Francia, ubicada a la altura del cruce de la Ruta Nacional Nº19 y Ruta Provincial Nº3, considerando un perímetro mínimo de 5 (cinco) kilómetros desde el ejido municipal.

206

**Ministerio de Agua
Ambiente y Servicios Públicos**

**Secretaría de Ambiente
y Cambio Climático**

j. La Ciudad de San Francisco y sus alrededores considerando un radio mínimo de 5 (cinco) kilómetros desde el ejido municipal.

k. La Ciudad de Río Cuarto y sus alrededores descripta en el punto c de ZONA ROJA (Veda total).

10. **HABILITAR** la **cetrería** como modalidad de caza deportiva, con el uso exclusivo de aves rapaces adquiridas en criaderos habilitados por la autoridad de fauna provincial correspondiente y **AUTORIZAR** exclusivamente la caza de paloma dorada (*Zenaida auriculata*) y Paloma ala manchada (*Columba maculosa*) durante todo el año y en todo el territorio provincial, excepto las áreas naturales protegidas identificadas en un artículo específico del cuerpo normativo. **(Ver en Mapa Anexo II)**.
11. **ORDENAR** que el cetrero deberá contar con una licencia anual de cetrería para poder ejercer la caza deportiva y realizar traslados en el territorio provincial. Dicha licencia será otorgada por la Dirección de Recursos Naturales de la Secretaría de Ambiente y Cambio Climático.
12. **PROHIBIR** en forma permanente la caza de **TODA ESPECIE DE FAUNA SILVESTRE** que no esté expresamente autorizada por Resolución de la Secretaría de Ambiente y Cambio Climático de la provincia de Córdoba.
13. **AUTORIZAR** la práctica de las actividades de caza deportiva menor de perdices, liebre y zorros únicamente los sábados, domingos y feriados nacionales y/o provinciales (no así los de carácter departamental o municipal) entre los períodos establecidos precedentemente y sólo durante las horas de luz diurna. En el caso de palomas y lora la actividad se encuentra habilitada de lunes a lunes y durante las horas de luz diurna.
La actividad de caza mayor (jabalí europeo y chanco cimarrón) se encuentra habilitada de lunes a lunes y, por su comportamiento, en horario nocturno, en la que sólo se permite el uso de iluminación artificial portátil, quedando totalmente prohibido cazar con luz del vehículo y/o desde el mismo.
14. **DISPONER** como requisito previo e **INDISPENSABLE** para la práctica de la actividad de caza deportiva, contar con la Licencia de Caza anual o Permiso diario de Caza y contar con **AUTORIZACIÓN ESCRITA** del propietario, administrador, poseedor o tenedor de cualquier título legítimo del campo donde se desarrolle la actividad, de acuerdo a lo

206

establecido en la Ley Nacional N° 22.421 Art. 16 inc. a) y Decreto Nacional 666/97, Decreto Ley 4046-C-58 Art.9. Asimismo el cazador deberá transitar obligatoriamente en todo el territorio de la Provincia con la Hoja de Ruta correspondiente.

15. **ORDENAR** que si el cazador transitar por zona de veda con productos de la caza deportiva, deberá acreditar esta circunstancia mediante constancia emanada de Autoridad Policial y/o Juez de Paz, del lugar donde efectuó la cacería.
16. **ESTABLECER** que quienes realicen caza deportiva, de cualquier especie de fauna silvestre, en otra/s provincia/s, y que deseen ingresar dichos productos al territorio de la Provincia de Córdoba deberán transportar los mismos con la documentación que certifique su Legítimo Origen (Licencia de Caza de la provincia en donde se desarrolló la actividad y Hoja de Ruta sellada por la policía o juez de paz del lugar de origen).
17. **EXIGIR** que durante el tránsito en los caminos públicos las armas deberán transportarse desarmadas y guardadas en sus respectivos estuches o fundas.
18. **PROHIBIR** el traslado de los productos de la caza deportiva en el territorio provincial a través de transporte acuático (botes, lanchas, etc.).
19. **PROTOCOLICÉSE**, comuníquese, dese copia a la Dirección de Policía Ambiental, publíquese en el Boletín Oficial y archívese.

RESOLUCIÓN

N° 206




Dr. JAVIER BRITCH
Secretario de Ambiente y Cambio Climático
Ministerio de Agua, Ambiente y Servicios Públicos

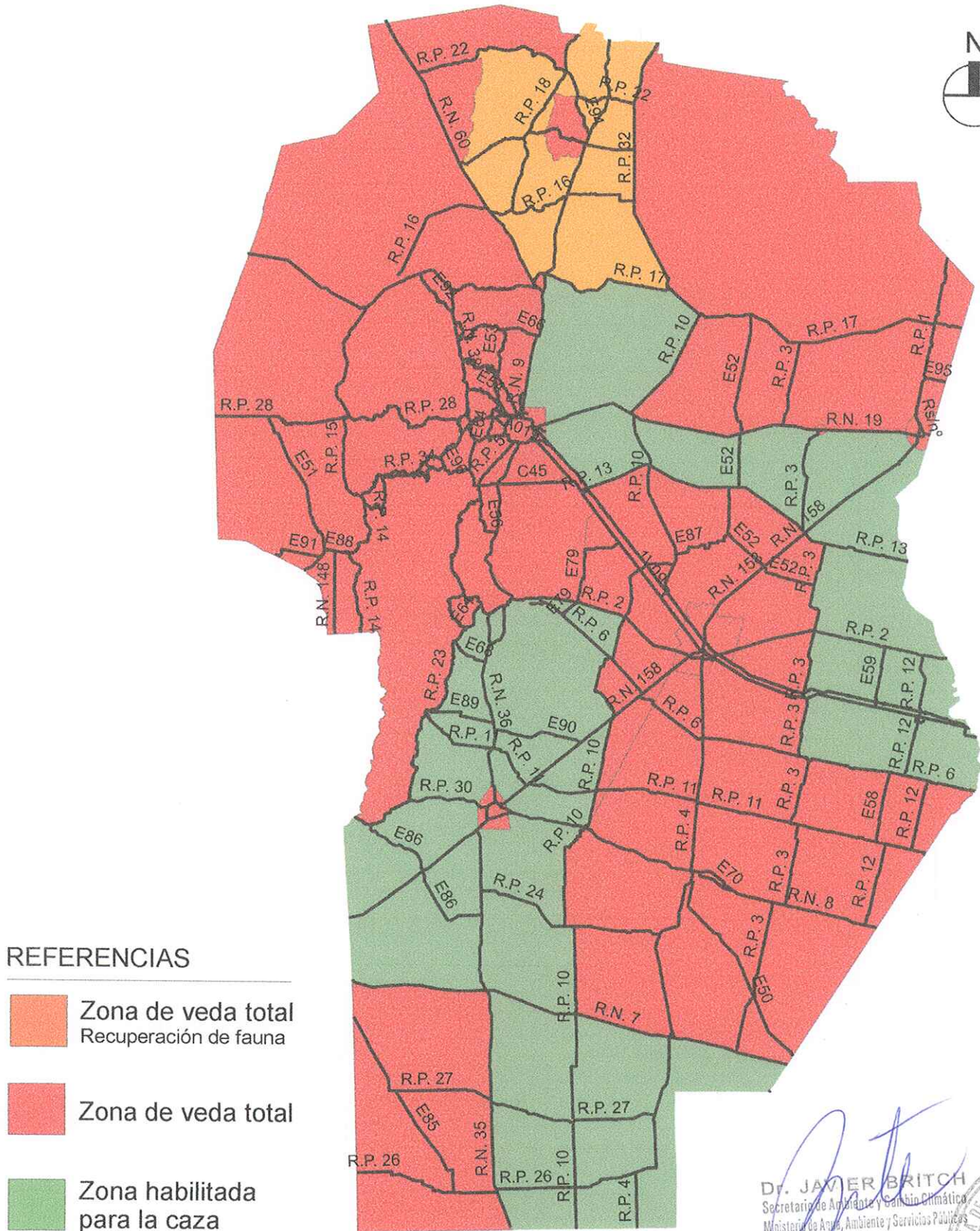
CAZA DEPORTIVA MENOR

ANEXO I

Perdiz chica (*Nothura maculosa* y *Nothura darwinii*), Perdiz montaraz (*Nothoprocta cinerascens*), Liebre europea (*Lepus europaeus*) y Zorro gris (*Lycalopex griseus*)

TEMPORADA 2018

APERTURA 02 de junio de 2018 - CIERRE 29 de julio de 2018



REFERENCIAS

-  Zona de veda total
Recuperación de fauna
-  Zona de veda total
-  Zona habilitada
para la caza

206

SECRETARÍA DE
AMBIENTE Y
CAMBIO CLIMÁTICO

Dr. JAVIER BRITCH
Secretario de Ambiente y Cambio Climático
Ministerio de Agua, Ambiente y Servicios Públicos

Ministerio de
AGUA, AMBIENTE
Y SERVICIOS PÚBLICOS



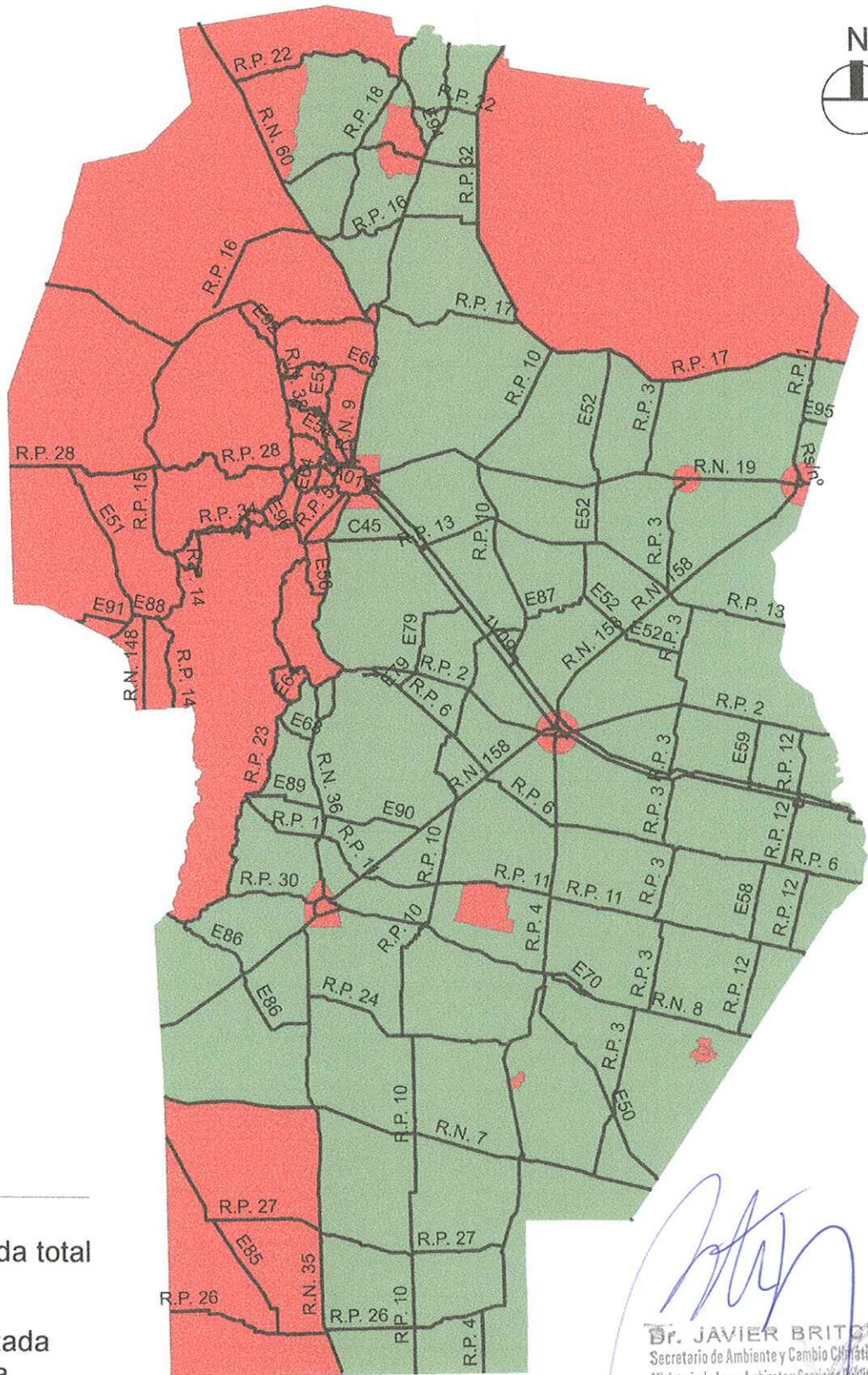
CAZA DEPORTIVA MENOR

ANEXO II



Paloma dorada (*Zenaida auriculata*), Paloma ala manchada (*Columba maculosa*) y Lora común (*Myiopsitta monachus*)

TEMPORADA 2018-2019

APERTURA 18 de junio de 2018 - CIERRE 18 de junio de 2019



REFERENCIAS

-  Zona de veda total
-  Zona habilitada para la caza

206

SECRETARÍA DE
AMBIENTE Y
CAMBIO CLIMÁTICO


Dr. JAVIER BRITCH
Secretario de Ambiente y Cambio Climático
Ministerio de Agua, Ambiente y Servicios Públicos

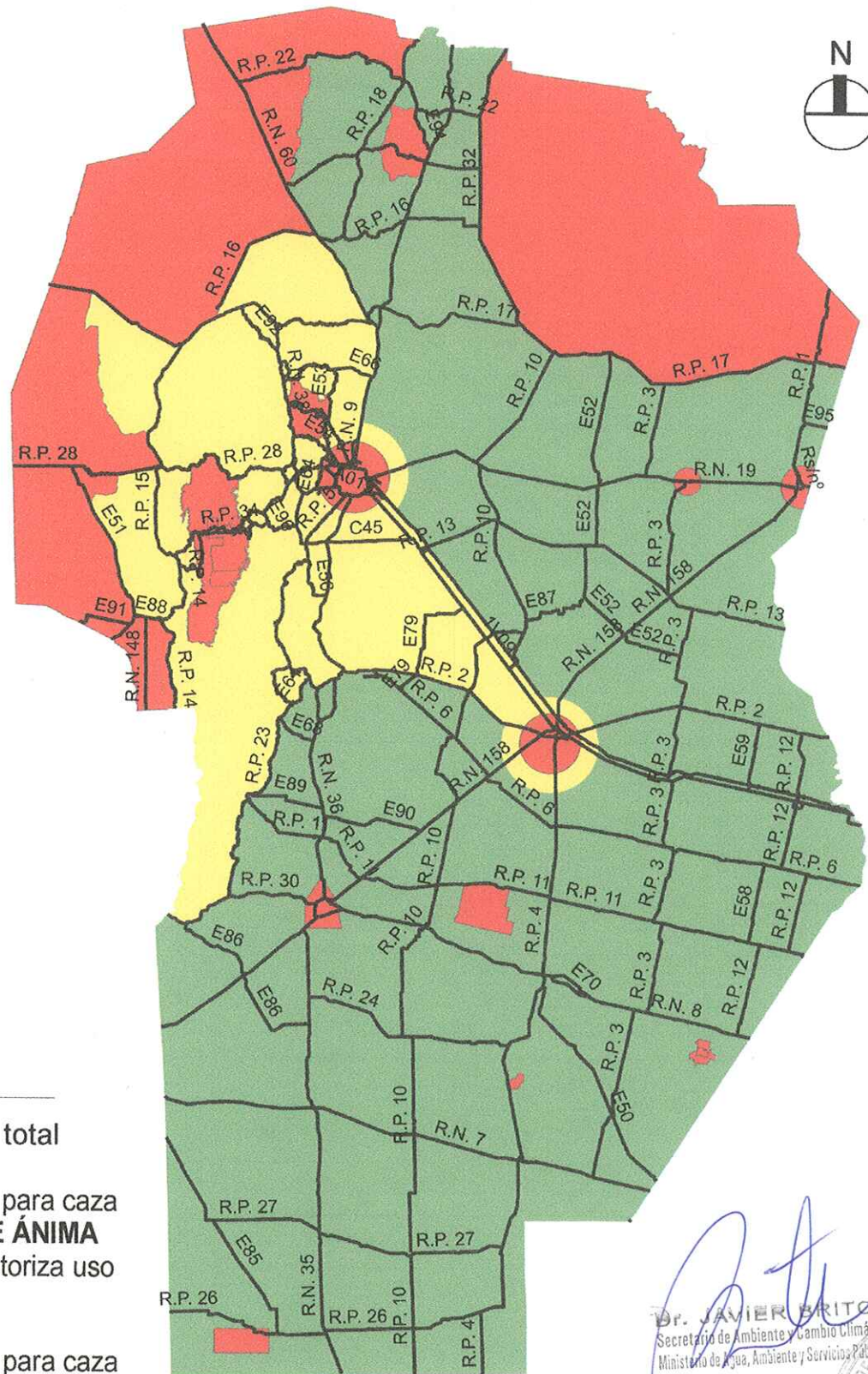
Ministerio de
AGUA, AMBIENTE
Y SERVICIOS PÚBLICOS




CAZA DEPORTIVA MAYOR
Jabalí europeo y Chancho cimarrón (*Sus scrofa*)

ANEXO III

TEMPORADA 2018-2019
APERTURA 13 de junio de 2018 - CIERRE 13 de junio de 2019



REFERENCIAS

-  Zona de veda total
-  Zona habilitada para caza con **ARMAS DE ÁNIMA LISA**. NO se autoriza uso de FUSIL
-  Zona habilitada para caza con **FUSIL y ARMAS DE ÁNIMA LISA**

206

**SECRETARÍA DE
AGUA, AMBIENTE Y
CAMBIO CLIMÁTICO**

**Ministerio de
AGUA, AMBIENTE
Y SERVICIOS PÚBLICOS**

Dr. JAVIER BRITCH
Secretario de Ambiente y Cambio Climático
Ministerio de Agua, Ambiente y Servicios Públicos

